

جمهورية العراق – وزارة التربية

السيرة الذاتية

المؤهلات العلمية:

الاسم: د. احمد محمد جهاد الكبيسي
مواليد: الفلوجة1972 / 7 / 27
الحالة الاجتماعية : متزوج عدد الاطفال 2
العنوان الوظيفي : مشرف تربوي اول خبرة ١٨ سنة وزارة التربية تربية الانبار قسم تربية الفلوجة
بكالوريوس جغرافية كلية التربية للعلوم الانسانية جامعة الانبار
ماجستير جغرافية بشرية كلية الاداب جامعة الانبار–
دكتوراه جغرافية بشرية/خرائط كلية التربية للعلوم الانسانية جامعة تكريت
لقب مرتبة علمية (مدرس):
منح قدم سنة
تخصص عام: جغرافية بشرية
تخصص دقيق : خرائط رقمية واستشعار عن بعد

باحث اكاديمي وكاتب صحفي له مقالات علمية وادبية وصحفية في الصحف العراقية والعربية عمل مراسلا صحفيا لعدد من الصحف العربية مقدم ومعد برامج اذاعية .١٩٩٤-١٩٩٩

الانشطة المجتمعية :

١- ناشط في مجال التربية والتعليم و حقوق الطفل العراقي .
٢- مشارك في تنظيم ورش عمل عن محو امية الحاسوب وتقنيات التعليم الذكي .
٣- دعم التعليم الذكي من خلال تنظيم دروس نموذجية في استخدام التقنيات الذكية في التعليم الاساس .
٤- مشارك في قسم النشاط المدرسي فرع المونتاج الصوري والتقنيات ضمن الوفد الرسمي لتربية الفلوجة امر اداري بالإيفاد الى محافظة كركوك للمهرجان القطري للمسرح م ع ٥٢٨ في ٢٠٠٩/٣/١٦
٥- مشارك في النشاط الثقافي بتنظيم معرض الخرائط الجغرافية لمدن محافظة الانبار - اسبوع الفلوجة الثقافي الثاني ٢٠١١ .
٦- ناشط في مجال حقوق الطفل ..والتعليم الالزامي ،.
٧- مشارك في دورات تثقيف دعم واسناد ازمة النازحين في داخل العراق المخيمات معالجات آنية .
٨- تنظيم ورش عمل للشباب النازحين للتدريب على المهن الحرة.
٩- دعم قضايا النزوح القسري في اقليم كردستان – العراق للمساعدة في عملية تسريع الاندماج في المجتمع .
١٠- توظيف مواقع التواصل الاجتماعي في دعم ازمة النزوح القسري في العراق وتثقيف المنظمات الدولية في تقديم المساعدات الانسانية والطبية .

١١- دعم مبادرات تقديم يد العون للمهجرين والنازحين في اقليم كردستان – العراق من خلال مواقع التواصل الاجتماعي
١٢- المساهمة مع المنظمات الانسانية في رصد الحالات السلبية والايجابية لتنظيم عملها في تقديم المساعدات الانسانية.
١٣- المساهمة في التنسيق مع الكوادر التربوية لفتح مدارس للطلبة والتلاميذ النازحين في مدن وقرى محافظة اربيل –شقلاوة – اربيل – حرير – سوران وافتتاح وتنظيم اعداد الطلبة والكوادر التربوية.
١٤- مشارك في ورشة عمل يوم المعلم العالمي ٢٠١٤/١٠/٧ ضمن مكتب الامم المتحدة – اربيل عن ازمة مدارس النازحين مشكلات وحلول آنية وتقديم الحلول الناجعة الخاصة بحالات الطواريء والكوارث الطبيعية ..وتقديم بعض الحلول السريعة لمعالجة ازمة النازحين والمهجرين .
١٥- دعم ازمة النزوح من خلال تصميم ونشر ملصقات هادفة على مواقع التواصل الاجتماعي ضمن صفحات خاصة وتقديم التعليمات والمبادرات الانسانية ونقل الاخبار التي تهم النازحين.

المقالات الصحفية :

١- الاصطفاف – جريدة الثقافية – البيت الثقافي في الرمادي ٢٠١١
٢- دور الجغرافية في التخطيط الاستراتيجي للمدن مدينة الرمادي انموذجاً.
٣- الجغرافيا والاعجاز العلمي في القرآن الكريم - جريدة الثقافية العدد٣٠ السنة ٤ – ٢٠١٢
٤- تقرير صحفي : جودة البحوث الانسانية طريق الارتقاء والابداع المعرفي كرنفال البحث العلمي في رحاب جامعة تكريت .جريدة الثقافية – تقارير واستطلاعات العدد٣٨ السنة ٤- ٢٠١٣
٥- تقرير صحفي : جامعة بابل تحتضن الباحثين العرب في المؤتمر العلمي الدولي الخامس ٢٠١٢ وجغرافيو الانبار يستعرضون مدنها من زوايا مختلفة - جريدة الثقافية - العدد ٣١- السنة ٤-٢٠١٢
٦- الثواب والعقاب في العملية التربوية – جريدة الوطن ٢٠٠٤
٧- المعلم بين مطرقة التربية وسندان الضوابط – جريدة الوطن ٢٠٠٥
٨- الاعلام التربوي بين الواقع والطموح – جريدة الوطن ٢٠٠٧
٩- النشاط الرياضي والكشفي – جريدة الوطن ٢٠٠٥
١٠- العملية التربوية بين الواقع والطموح واستراتيجية الاداء - مجلة روافد ٢٠٠٤
١١- الجريمة التي شغلت الراي العام المصري – جريدة الوطن العراقية مقال صحفي
١٢- المشاكسات الهاتفية والحل الضائع – تحقيق صحفي – جريدة الانبار الأسبوعية العدد ٤٥ السبت ٢٠٠٢/٣/٢٣
١٣- الثقافة وادب الشباب – مجلة روافد الثقافية / العدد ١ -نيسان/٢٠٠٦
١٤- من شواهد القرن العشرين تفجير سوق الفلوجة القديم – تحقيق صحفي جريدة الانبار الأسبوعية العدد ٤٢ السبت ٢٠٠٢/٣/٢
١٥- الادباء الشباب من يمنحهم فرصة الوصول الى قمة الهرم – مقال صحفي جريدة الصباح العراقية يومية محلية سياسية عامة العدد١١٩٠ في ٢٠٠٧/٨/٢٢

١٦- أزمات عراقية بنزين -نفط-غاز مقال صحفي موقع الكاتب العراقي الرقمي IRAQIWRITER ٢٠٠٦/٨/٢٣
١٧- شعار المرحلة -مقال صحفي جريدة الوطن العراقية يومية عامة العدد ١٤٢٥ في ٢٠٠٤/٣/١٦
١٨- الوسائل التعليمية ..امنيات مؤجلة جريدة الوطن العراقية يومية عامة العدد ١٤٥٥ في ٢٠٠٦/٢/١٦
١٩- المعلم .. بين مطرقة التربية وسندان الضوابط / مقال صحفي – جريدة الوطن العراقية يومية عامة ٢٠٠٦/٢/٥
٢٠- الواقع التربوي في الفلوجة - تحقيق صحفي جريدة الوطن يومية عامة
٢١- التلفزيون التربوي بين الواقع والطموح / مقال صحفي جريدة البرلمان أسبوعية عامة العدد ٢٦٣ الخميس ٢٠٠٦/٤/١٣
٢٢- نقابة الصحفيين فرع الانبار تحية..ولكن / مقال صحفي جريدة الوطن العراقية يومية عامة اخبار وتقارير
٢٣- حظر تجوال / مقال صحفي جريدة الصباح العراقية يومية سياسية العدد ٩٦٢ الأربعاء ١٨تشرين الأول ٢٠٠٦
٢٤- الفلوجة تحتضن البيت الثقافي العراقي – تقرير صحفي جريدة الصباح يومية سياسية العدد ١٠٥٩ في ٢٠٠٧/٣/٧.

المواد التي درسها:

١. المرحلة ثانوية :
منهج الجغرافية البشرية سادس اعدادي
منهج الجغرافية وتقنياتها رابع اعدادي
منهج الجغرافية الطبيعية الخامس الادبي
٢. المرحلة الابتدائية الاساسية:
منهج جغرافية العراق السادس
منهج جغرافية الوطن العربي الخامس
٣. الاهتمامات العلمية : تقنيات نظم المعلومات الجغرافية (GIS) والاستشعار عن بعد (R.S) والجيوماتكس (GEOMATICS)

المؤهلات المهنية

١. عضو نقابة المعلمين العراقيين2001
٢. عضو نقابة الصحفيين العراقيين2003
٣. عضو الجمعية الجغرافية العراقية2011
٤. عضو المجلس العربي للعلوم الاجتماعية – بيروت ٢٠١٥
٥. عضو المجمع الثقافي والادبي – العراق
٦. عضو اتحاد الجغرافيين العرب - مصر
٧. مدير مركز الادريسي للتقنيات الجغرافية العراق الفلوجة
٨. عضو مكتبة الكونغرس الامريكي - قسم الجغرافيا والخرائط برقمR2704038
٩. عضو الجمعية الجغرافية الوطنية الامريكية -مشارك خارجي بتسلسل دولي-IQ-570001258
١٠. عضوية مشاركة ضمن فريق وكالة ناسا الفضائية الدولية -قسم الاقمار الصناعية والمرئيات الفضائية مسجل تحت قرار رقم ٢٣٥٤WADC–

١١.عضو هيئة تحرير مجلة (GEO) الناطقة باللغة الالمانية -محرر قسم الشرق الاوسط للتقنيات الجغرافية
١٢.عضو اللجنة العلمية في هيئة تحرير مجلة العلوم الامريكية(SCIENTIFC AMERICAN)
١٣.حاصل على المركز الثاني -قسم التعليم في جناح البوستر العلمي في الملتقى السنوي الدولي ٢٠١٦ الولايات المتحدة الامريكية - واشنطن

الدورات:

١. دورة خدمات وصيانة الحاسبات 1997 – العراق
٢. دورة نظم المعلومات والشبكة الدولية(الانترنت 1999)الاردن
٣. دورة نظم المعلومات الجغرافية والاستشعار عن بعد كلية التربية للبنات جامعة الانبار – 2011محاضر
٤. دورة برامجيات نظم المعلومات الجغرافية الجمعية الجغرافية السورية دمشق 2010 –- متدرب
٥. دورة الاجتماعيات للمدرسين الاعداد والتدريب العراق مديرية تربية الانبار تربية الفلوجة 2011 مدير دورة امر اداري 20221 - في2011 / 7 / 12
٦. دورة الجغرافية(ثانوي)الاعداد والتدريب العراق مديرية تربية الانبار تربية الفلوجة مدرب- امر اداري 10806في2013 / 3 / 17
٧. دورة تدريب المعلمين والمدرسين (ورشة عمل) ازمة الطلبة النازحين مشكلات وحلول -الامم المتحدة مكتب الانسكوا العراق اربيل2014 -
٨. حاصل على المركز الثاني -قسم التعليم في جناح البوستر العلمي في الملتقى السنوي الدولي ٢٠١٦ الولايات المتحدة الامريكية - واشنطن

الشهادات:

١. شهادة الدورة التربوية العراق وزارة التربية منظمة اليونسكو الامم المتحدة2005
٢. شهادة اختبار الشهادة العالمية 3 للحاسبات وتكنولوجيا المعلومات جيد جدا مركز جامعة الانبار - العدد:١٣١٨ في ٢٠١١/٨/٧العراق2011 شركة certibort
٣. شهادة القيادة الدولية للحاسب الالي (ICDL) الاردن
٤. شهادة الرخصة الدولية لقيادة الحاسب الالي ICDL عبر الشبكة الدولية مركز سايتس باور ٢٠٠٦
٥. شهادة الرخصة الدولية لقيادة الحاسب الالي ICDL مكتب اليونسكو – منظمة الامم المتحدة للتربية والتعليم والثقافة – المكتب الاقليمي للشرق الاوسط وشمال افريقيا ٢٠٠٥
٦. شهادة مشاركة في تعلم التحليل المكاني من شركة (ESRI) ايزري العالمية عبر الموقع الالكتروني ١٨ كورس ٢٠١٢
٧. شهادة تقديرية مديرية النشاط المدرسي –قسم تربية الفلوجة ٢٠٠٨
٨. شهادة تقديرية نقابة المعلمين العراقيين-قطاع الفلوجة ٢٠١٣
٩. شهادة تقديرية نقابة الصحفيين العراقيين ٢٠١١
١٠. شهادة تقديرية – كلية التربية للبنات جامعة الانبار ندوة علمية ٢٠١١
١١. شهادات شكر وتقدير من منظمات ونقابات مهنية عراقية

كتب شكر وتقدير

1-وزارة التربية تربية الانبار رقم ع 13623 – /في2007 / 7 / 9

2-كلية التربية الاساسية جامعة بابل رقم 6859 - في2012 / 11 / 12

3-كلية التربية للبنات جامعة الانبار رقم م.ع 846 – في2011 / 9 / 26

4-كلية التربية للبنات جامعة الانبار رقم م.ع 389 – في2013 / 4 / 3

الخبرات المهنية:

١. محلل نظم معلومات جغرافية GIS واستشعار عن بعد R.S
٢. ادارة مشاريع نظم معلومات جغرافية
٣. تصميم وتحليل وترميز الخرائط الرقمية وخرائط الويب
٤. تحليل وتفسير المرئيات والبيانات الفضائية
٥. ادارة برمجيات نظم المعلومات الجغرافية(Erdas-Ilwis-ArcGis-10-Gloper Mapper
٦. عضو لجنة الاشراف على مختبر الجيوماتكس كلية التربية للعلوم الانسانية جامعة الانبار امر– اداري ع 964 /في2013 / 6 / 26

النشر العلمي الاكاديمي:

المؤتمرات والندوات العلمية:

داخل العراق:

1.الندوة العلمية(التدهور البيئي في محافظة الانبار الاسباب والمعالجة)جامعة الانبار كلية التربية للبنات قسم الجغرافية2010

2.الندوة العلمية(التغيرات المناخية ظاهرة عالمية ، التصدي لاثارها البيئية مسؤولية اخلاقية وانسانية) جامعة الانبار كلية التربية للبنات قسم الجغرافية2013

3.المؤتمر العلمي الدولي الخامس جامعة بابل2012

4.المؤتمر العلمي الدولي الثامن جامعة تكريت2012

خارج العراق:

1.المؤتمر الدولي جيوماتكس الشرق الاوسط وشمال افريقيا - الاردن2010

2.المؤتمر الدولي للجيوماتكس المملكة العربية السعودية2011

3.المنظمة الاوروعربية لابحاث البيئة والمياه والصحراء، 2010

٤. المؤتمر العلمي الدولي الاول كلية الاداب – جامعة حلوان جمهورية مصر العربية نيسان/٢٠١٥

البحوث العلمية باللغة العربية:

1.اعصار جونو رؤية جغرافية مجلة روافد العدد 3ايلول2007

2.كفاءة التوزيع المكاني لمراكز الصحة العامة في مدينة الفلوجة باستخدام نظم المعلومات الجغرافية GISبحث مستل مجلة الجمعية الجغرافية العراقية مجلد 1 – العدد(2010 – 62 - الاصل رسالة الماجستير(2009

3.تحديد مصادر التلوث الضوضائي في مدينة الفلوجة باستخدام نظم المعلومات الجغرافيةGIS مجلة كلية التربية الجامعة المستنصرية العدد2012 / 2

4.تطبيقات الجيوماتكس في تخطيط وتطوير المدن دراسة تطبيقية على مدينة الفلوجة مجلة ايجي ماتكس القاهرة العدد. 2012 - 3 -

5.تصميم وتحليل خرائط شبكة النقل الداخلي في مدينة الفلوجة دراسة تطبيقية في نظم المعلومات الجغرافية GIS المؤتمر الدولي الخامس- مجلة جامعة بابل للعلوم الانسانية ، العدد 12 حزيران2013

٦- دراسة تغيرات الغطاء الارضي في هضبة الانبار الغربية باعتماد البيانات الفضائية مفتوحة المصدر (الندوة العلمية التغيرات المناخية ظاهرة عالمية. التصدي لآثارها البيئية مسؤولية- اخلاقية وإنسانية)قسم الجغرافية كلية التربية للبنات جامعة الانبار الثلاثاء 2013 / 3 / 26

7.تصميم خرائط رقمية للتركيب النوعي والبيئي لسكان محافظة الانبار دراسة تطبيقية لبرنامج (Mapinfo v.11)

بحث مشارك في المؤتمر الدو **Journal of Remote Sensing and GIS**، Vol. 1, Issue 1, 2013 (جيوماتكس الشرق الاوسط وشمال افريقيا) ضمن وقائع الجلسة الثانية نيسان / ٢٠١١

8.تحليل البيانات الفضائية لإنتاج الخرائط الجغرافية الرقمية دراسة تطبيقية لبعض برامج نظم المعلومات الجغرافية مناطق مختارة من العراق دراسة حالة المؤتمر الدولي الثامن جامعة تكريت2012

9.التعميم الالي لخرائط البعد الثالث لسكان محافظة صلاح الدين باستخدام نظم المعلومات الجغرافية (دراسة تطبيقية)المجلة الدولية لتطبيقات نظام المعلومات الجغرافية والاستشعار عن بعد المؤتمر الدولي جيوتونس الثامن نيسان -2014- مجلة منشورات علوم جغرافية **ISSN2286-5454**

10.التعميم الخرائطي الآلي للبيانات الشبكية لمقاييس متعددة(دراسة تطبيقية لمناطق مختارةمن العراق)

٥. النمذجة الآلية لتعميم خرائط استعمالات الأرض الحضرية في مدينة بلد. مشارك في المؤتمر العلمي الدولي الاول كلية الاداب – جامعة حلوان جمهورية مصر العربية نيسان/٢٠١٥

http://www.helwan.edu.eg/Arts-Ar/?page_id=2008

البحوث العلمية باللغة الإنكليزية :

11. distribution of secondary schools Spatial and measure Mapping the .(city of Tikrit, using (GIS efficiency in the

Vol.4,No.1,may,2011-AJGS Arabian Journal of Geosciences
ISSN: 1866-7511

12. Of retinal cells in the data Automated Cartographic Generalization .Empirical Study of the way algebra cartographic An) space
IJAR International Journal of Advanced Research. **Impact Factor: 1.659 2013**- **ISSN 2320-5407**

مقدم الى الملتقى السنوي في الولايات المتحدة الامريكية ANNUAL MEETING

The Importance Of Modern Technology In learning The New Geographical Developments (Training of secondary students stage for drawing maps in geography-case study)

Office of Public Programs, Meetings

American Association for the Advancement of Science
1200 New York Avenue, NW, Washington, DC 20005 USA
Tel: 202 326 6450 Fax: 202 289 4021
E-mail: aaasmeeting@aaas.org www.aaasmeeting.org

بحوث منجزة غير منشورة :

١. جغرافية الهجرة القسرية في العراق دراسة كارتوغرافية النازحون في اقليم كردستان انموذجا
٢. تطبيقات الجيوماتكس في التحليل المكاني ودورها في صناعة القرار (دراسة تطبيقية لتحديد انسب المواقع والمسار الامثل للمدارس الثانوية في مدينة كركوك) مشترك أ.د نجيب الزيدي – جامعة تكريت
٣. اعداد نموذج التحليل المكاني للشبكات باستخدام (GIS) دراسة تطبيقية على حي الضباط في مدينة الفلوجة.مشترك مع أ.د احمد الفلاحي – جامعة الانبار
٤. استخدام برمجية TAS لتحليل بعض الخصائص المورفومترية لوادي القصر في هضبة الانبار الغربية. بحث مشترك أ.د نجيب الزيدي – جامعة تكريت

المؤلفات العلمية:

1-كتاب كفاءة التوزيع المكاني للمراكز الصحية باستخدام نظم المعلومات الجغرافية– GIS – دار امجد للنشر والتوزيع عمان الاردن2014

٢- كتاب التعميم الخرائطي

٣- كتاب الجيوماتكس والتنظيم المكاني - مكتبة العربي للنشر والتوزيع – عمان الاردن تحت الطبع ٢٠١٦

٤- كتاب التعميم الخرائطي الالي في المرئيات الفضائية – دار الراية للنشر والتوزيع – عمان الاردن ٢٠١٥

٥- دراسات في الخرائط المتقدمة – تحت الطبع

لقاء اذاعي عن الجغرافيا الجديدة في برنامج زواياه في اذاعة الفلوجة اف ام ٢٠١٢/١٢/٥

المواقع الالكترونية للمجلات :

1. http://www.journalijar.com/article/1427/automated-cartographic-generalization-for-network-cells-in-spatial-date-an-empirical-study-of-the-cartographic-(map-algebra-method)
2. http://www.iasj.net/iasj?func=search&query=au:%22%D8%A7%D8%AD%D9%85%D8%AF%20%D9%85%D8%AD%D9%85%D8%AF%20%D8%AC%D9%87%D8%A7%D8%AF%20%D8%A7%D9%84%D9%83%D8%A8%D9%8A%D8%B3%D9%8A%22&uiLanguage=ar
3. http://www.ijrsg.com/
4. http://www.arsgiso.org/journals.php?DoGetPublication=DoGet&varGetVolume=1&varGetIssue=1&varGetIdJournal=5#
5. http://www.geosp.net/?research=%D8%A7%D9%84%D8%AA%D8%B9%D9%85%D9%8A%D9%85-%D8%A7%D9%84%D8%AE%D8%B1%D8%A7%D8%A6%D8%B7%D9%8A-%D8%A7%D9%84%D8%A2%D9%84%D9%8A-%D9%84%D9%84%D8%A8%D9%8A%D8%A7%D9%86%D8%A7%D8%AA-%D8%A7%D9%84%D8%B4%D8%A8&lang=ar

---

معلومات الاتصال :
جمهورية العراق - اربيل – تيراوة – شارع مستوفي البريد الالكتروني : ahmedm.jehad@yahoo.com
موبايل : ٠٠٩٦٤٧٩٠٤٢١٣٨٩٢

International Journal Of Advanced Research
www.journalijar.com
ISSN NO. 2320-5407

Certificate of Publication

This certificate is here by awarded to

Dr Najeeb Abdul Rahman Mahmood Al-Zaidi Ahmed Mohammed Jihad Al-Kubaisi

in recognition of the publication of paper entitled

"Automated Cartographic Generalization For Network Cells in Spatial Date An Empirical Study of the cartographic (map Algebra method)"

published in

International Journal of Advanced Research

(May (30) issue, VOL 2 (2014)).

Managing Editor

IJRSG
EXPLORING INNOVATIVE TECHNICAL RESEARCH
INTERNATIONAL JOURNAL OF REMOTE SENSING AND GEOSCIENCE
ISSN No: 2319 – 3484(ONLINE)

Manuscript Submission (Acceptance Letter)

May 7, 2014

Dear ***Najib Abdul,***

Paper ID: IJRSG_13_77

After a thorough blind peer review, I am pleased to inform you that your revised manuscript entitled "**Mapping the distribution of secondary schools**" (IJRSG_13_77) is scheduled for publication in a forthcoming issue of the International Journal of Remote Sensing and Geoscience (IJRSG), only if you completely fulfill the following three requirements prior to May 10, 2014.

VIJ
New Thinking New Innovation
Valley International Journals
Open Access Journal

Acceptance letter to Author

Dear Author

With reference to your paper submitted on topic Analysis of spatial data for the production of digital geographic mapping we are pleased to accept the same for publication in TheIJSSHI

Please send the scanned Copyright form (Can be downloaded from website) along with bank receipt of an online maintenance/processing fee of 150 USD (For entire research paper for Foreign Author). Please note that the amount we are charging is very nominal & only an online maintenance and processing fee.



Republic of Tunisia

ATIGN
Tunisian Association of Digital Geographic Information

8 EDITION OF THE INTERNATIONAL CONGRES GEOTUNIS

الى عناية: م .م احمد محمد جهاد الكبيسي

أ.د نجيب عبد الرحمن محمود الزيدي

قبول بحث

تتشرف الجمعية التونسية للإعلام الجغرافي الرقمي بإعلامكم بقرار المجلس العلمي للمؤتمر الدولي جيوتونس في دورته الثامنة والذي سينعقد بتونس ايام 2-6 افريل 2014،بقبول بحثكم والمعنون :

التصميم الخرائطي الالي للبيانات الشبكية لمقاييس متعددة ـ دراسة تطبيقية لمناطق مختارة من العراق

والمقدم من طرفكم للمشاركة به ضمن فعاليات المؤتمر الدولي جيوتونس:

لتطبيقات نظم المعلومات الجغرافية و الجيو فضاء

مجددين لكم الشكر ومرحبين بكم في جيوتونس في دورته الثامنة.

مع تحياتنا

محمد العياري
رئيس الجمعية التونسية للإعلام الجغرافي الرقمي
رئيس المؤتمر الدولي جيوتونس

ATIGN

Adress:112 rue Radhia Haded 1001 Tunis
Tel : (00216) 71 245 692 Fax : (00216) 71245 692 E-mail: atigeo_num@yahoo.fr
Web site : www.geotunis.org. - www.geosp.net

AAAS
ADVANCING SCIENCE, SERVING SOCIETY

2

Certificate of Attendance

This is to document that

Ahmed Mohammed Jehd Al Kubaisi

Presented a Poster at

AAAS Annual Meeting
11-15, 2016
Washington, DC, USA

Presented by:

Kim Klyberg
Meetings Assistant

المكتب الاقليمي للشرق الاوسط وشمال افريقيا

المكتب الاقليمي جمهورية العراق - بغداد

ICDL
Training Institute

IRAQ

منظمة اليونسكو

بالتعاون مع وزارة التربية العراقية

منظمة الأمم المتحدة للتربية والتعليم والثقافة

يسر مكتب اليونسكو - الشرق الاوسط وشمال افريقيا

ان يمنح السيد - احمد محمد جهاد من جمهورية العراق شهادة تقدير لمشاركته في دورة قيادة الحاسب الالي الدولية واجتيازه الاختبار بدرجة (جيد) ضمن برنامج الامم المتحدة – اليونسكو ٢٠٠٥ لتطوير الهيئات التعليمية وتأهيل مهاراتهم لبناء العراق الجديد.

المدير التنفيذي

CERTIPORT

IC³ INTERNET AND COMPUTING CORE CERTIFICATION
GLOBAL STANDARD 3

Authenticated Digital Transcript of Certifications

Ahmed Mohammed Jehd

Is hereby granted this certification for having demonstrated basic computer hardware, software and Internet knowledge and skills through the successful completion of the examinations comprising IC³

91%	68.9%	97.8%
COMPUTING FUNDAMENTALS	KEY APPLICATIONS	LIVING ONLINE

Iraq
Anbar Falluja
Anbar University 00964
memoic3@yahoo.com

July 26, 2011

Ray Kelly
CEO, Certiport, Inc.

COUNCIL Global Digital Literacy

iste100 CORPORATE MEMBER · CompTIA · AMERICAN COUNCIL ON EDUCATION CREDIT · OCR · YES Program · verify.certiport.com